Tronco 18c-18b da picch. 1 a 36
Scala 1:500

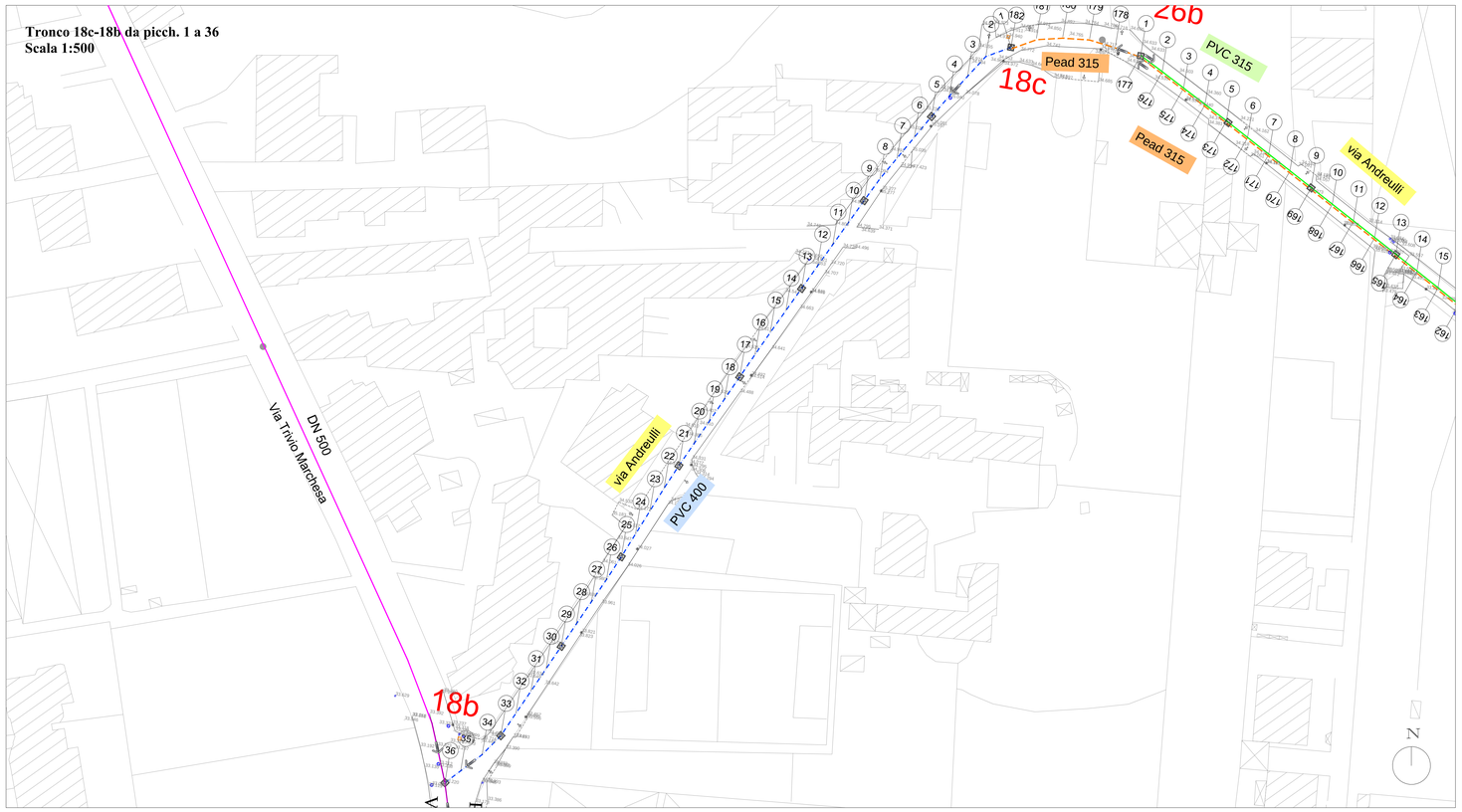

SPECO	PVC De 400
ELEMENTI DELLE LIVELLETTE L=[m] I=[m/m] DY=[m]	L=216.873 I=-0.002956 DY=-0.555
Qnp [l/s]	0.69
Qmax [mc/s]	0.06
Vmax [m/s]	1.69
Vnp [m/s]	1.45
GRmax [%]	59.23

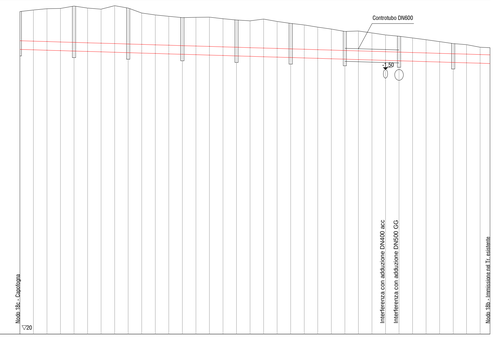

Profilo tronco 18c-18b

SCALA DISTANZE 1/1000

SCALA ALTEZZE 1/100

Fondamentale 20.00

PICCHETTI	1	2	3	4	5	6	7	8	9	10	11	12	13	14	15	16	17	18	19	20	21	22	23	24	25	26	27	28	29	30	31	32	33	34	35	36
PROGRESSIVE [m]	0.00	6.24	12.49	18.74	24.98	31.23	37.49	43.74	49.98	56.23	62.49	68.73	74.98	81.23	87.48	93.73	99.98	106.24	112.49	118.74	124.99	131.23	137.48	143.73	149.98	156.23	162.48	168.73	174.98	181.23	187.48	193.73	199.98	206.15	212.40	216.87
PARZIALI [m]		6.24	6.25	6.24	6.25	6.25	6.26	6.24	6.25	6.26	6.24	6.26	6.24	6.25	6.25	6.25	6.26	6.25	6.25	6.25	6.24	6.25	6.25	6.25	6.25	6.25	6.26	6.24	6.26	6.25	6.25	6.25	6.17	6.25	6.25	4.47
QUOTE TERRENO [mslm]	34.89	34.96	35.02	35.03	35.14	35.09	35.00	35.16	35.05	34.82	34.73	34.77	34.81	34.83	34.93	34.90	34.90	34.94	34.48	34.54	34.43	34.34	34.27	34.08	33.97	33.99	33.90	33.81	33.67	33.59	33.59	33.50	33.41	33.36	33.24	33.12
QUOTA CIELO TUBAZIONE [mslm]	33.45	33.44	33.42	33.40	33.39	33.38	33.34	33.32	33.31	33.29	33.27	33.23	33.21	33.19	33.19	33.17	33.14	33.13	33.13	33.13	33.12	33.08	33.06	33.04	33.01	32.99	32.97	32.95	32.91	32.89	32.87	32.86	32.84	32.82	32.79	32.77
QUOTA FONDO TUBAZIONE [mslm]	33.14	33.13	33.10	33.07	33.06	33.05	33.01	33.01	32.98	32.97	32.93	32.90	32.88	32.86	32.86	32.84	32.81	32.79	32.79	32.79	32.78	32.75	32.73	32.73	32.71	32.69	32.67	32.65	32.62	32.58	32.58	32.54	32.52	32.50	32.47	32.45

Tronco 18f-18e da picch. 1 a 54
Tronco 18e-18 da picch. 1 a 59
Scala 1:500

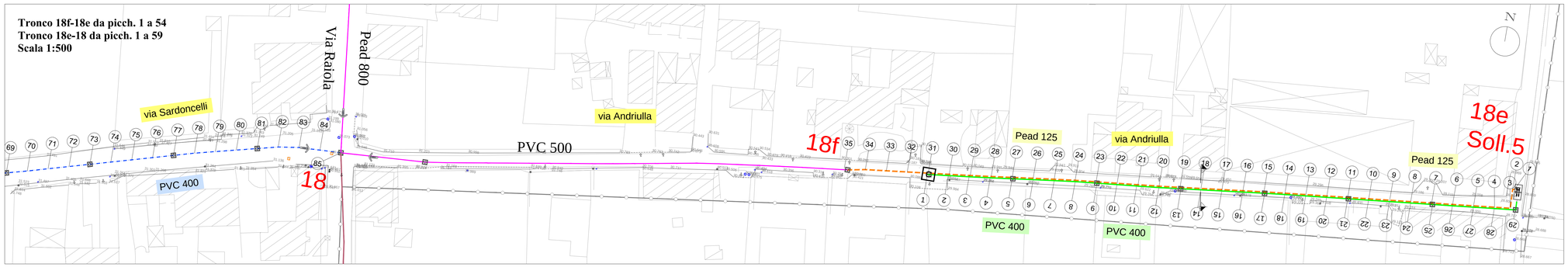

LEGENDA

- Collettorore fogna mista di progetto
- Collettore fogna nera di progetto
- Collettore fogna esistente
- Collettore fogna esistente da rifunzionalizzare
- Canale Conte Sarno
- Confine Comunale
- Impianto di sollevamento
- D Manufatto di derivazione di progetto
- C Capofogna
- P Pozzetto di immissione premente
- A Allaccio
- Verso scorrimento
- 01 Numerazione tratti di fognatura
- Sc Recapito rete fognaria Scafati
- P Recapito rete fognaria Scafati - Pompei

SPECO	PVC De 400
ELEMENTI DELLE LIVELLETTE L=[m] I=[m/m] DY=[m]	L=278 I=-0.007389 DY=-1.29
Qnp [l/s]	1.33
Qnm [l/s]	0.44
Vnp [m/s]	0.73
Vnm [m/s]	0.53
GRmax [%]	4.81

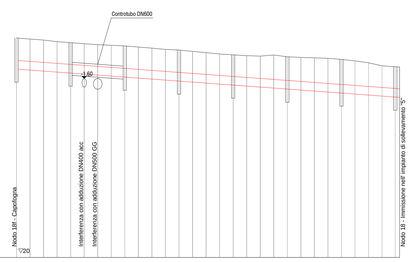

LEGENDA

COLLETTORE ZONA PASSANTI
Tratto 18f-18e

- Tratto di progetto
- Pozzetto in cav

Profilo tronco 18f-18e

SCALA DISTANZE 1/1000

SCALA ALTEZZE 1/100

Fondamentale 20.00

PICCHETTI	1	3	5	7	9	11	13	15	17	19	21	23	25	27
PROGRESSIVE [m]	0.00	12.50	25.00	37.50	50.00	62.50	74.99	87.50	99.99	112.50	124.99	137.50	149.99	162.49	174.99
PARZIALI [m]	6.25	6.25	6.25	6.25	6.24	6.25	6.25	6.25	6.25	6.25	6.25	6.25	6.25	6.25	
QUOTE TERRENO [mslm]	30.13	30.03	29.91	29.82	29.79	29.66	29.57	29.43	29.39	29.29	29.26	29.21	29.14	28.98	28.88
QUOTA FONDO TUBAZIONE [mslm]	29.69	29.69	29.53	29.44	29.32	29.23	29.14	29.05	27.99	27.89	27.77	27.68	27.58	27.49	27.39

SPECO	PEAD DE 125 PN 16
Qmax [l/s]	2.60
Vmax [m/s]	0.32
J [m/Km]	2.02
Dh [m]	0.72

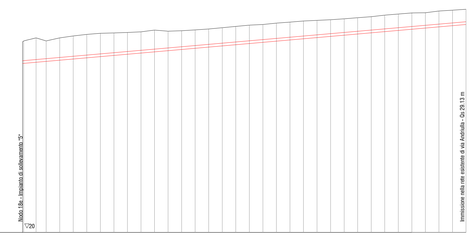

LEGENDA

COLLETTORE ZONA PASSANTI
Tratto 18e-18

- Tratto di progetto
- Pozzetto in cav

Profilo tronco 18e-18 (premente)

SCALA DISTANZE 1/1000

SCALA ALTEZZE 1/100

Fondamentale 20.00

PICCHETTI	1	3	5	7	9	11	13	15	17	19	21	23	25	27	29	31	33	35
PROGRESSIVE [m]	0.00	8.25	17.12	29.62	42.13	54.63	67.12	79.62	92.12	104.62	117.12	129.62	142.12	154.63	167.13	179.62	192.12	204.63
PARZIALI [m]		8.25	8.88	12.50	12.51	12.50	12.50	12.50	12.50	12.50	12.50	12.50	12.50	12.50	12.50	12.50	12.50	
QUOTE TERRENO [mslm]	29.60	28.88	28.14	28.07	29.21	29.26	29.29	29.35	29.45	29.57	29.66	29.79	29.82	29.91	30.03	30.13	30.22	30.30
QUOTA FONDO TUBAZIONE [mslm]	27.89	27.89	27.77	27.68	27.58	27.49	27.39	27.29	27.29	27.29	27.27	27.27	27.25	27.23	27.21	27.19	27.19	27.17

Ambito Distrettuale Sarnese Vesuviano
Legge 02/12/2015

REGIONE CAMPANIA

PATTO PER LA CAMPANIA - SETTORE PRIORITARIO "AMBIENTE"
INTERVENTO STRATEGICO
"PIANO DELLA DEPURAZIONE E SERVIZIO IDRICO INTEGRATO"
Delibera Giunta Regionale della Campania n°732 del 13/12/2016

COMUNE DI BOSCOREALE
ESTENSIONE DELLA RETE FOGNARIA
ZONA PASSANTI

INT 7310

PROGETTO ESECUTIVO

Elaborato: C4.12

Scala: VARIE

Titolo: OPERE DI PROGETTO
via Andreulli Tratto 18c-18b
via Andriulla Tratti 18f-18e-18
Stralci planimetrici e Profili

INGEGNERIA
Il Responsabile
ing. Domenico Cesare

COLLABORATORI

CONSULENZA
ing. Gaetano Gabriele
ing. Carmine Bassone

Revisione	Motivo della revisione	Data
0	EMISSIONE PER APPROVAZIONE	Aprile 2019
1	VERIFICA PROGETTO	Maggio 2019

IL PROGETTISTA
ing. Domenico Cesare

IL RUP