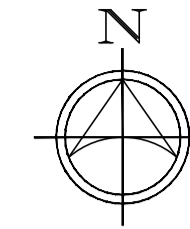
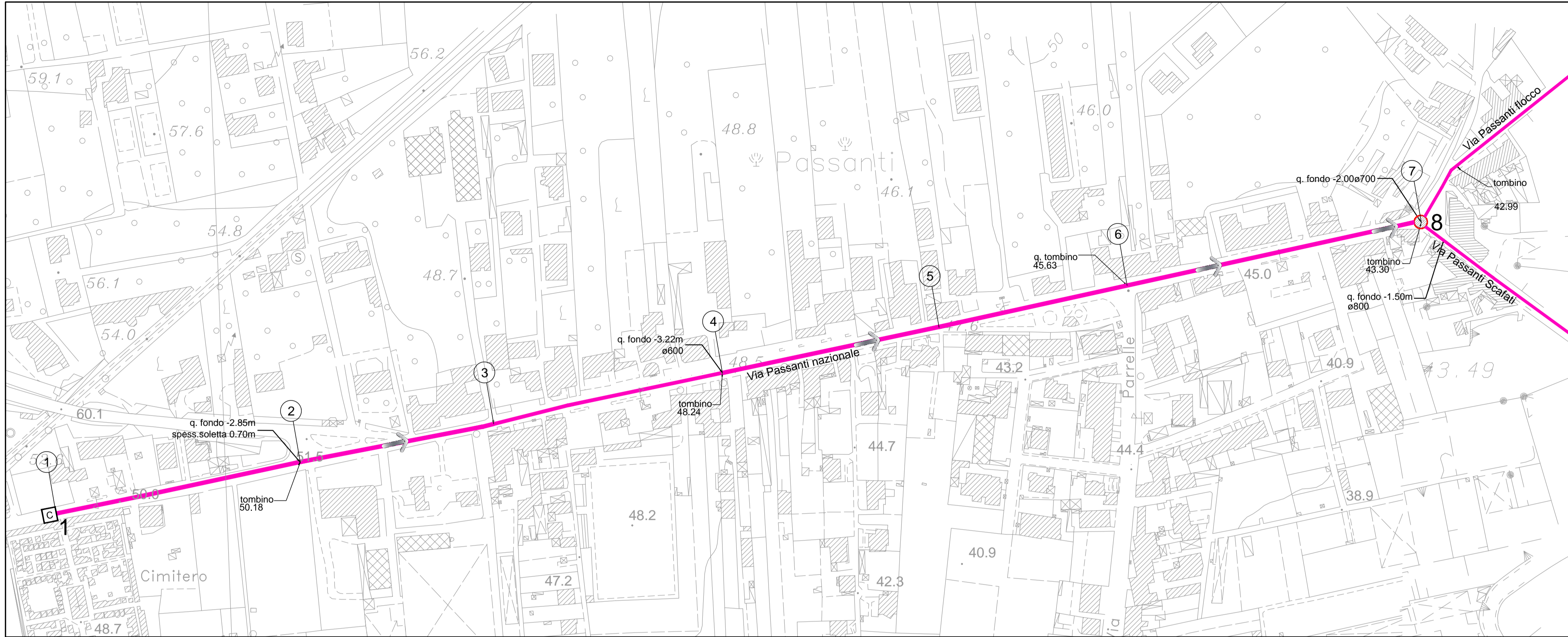






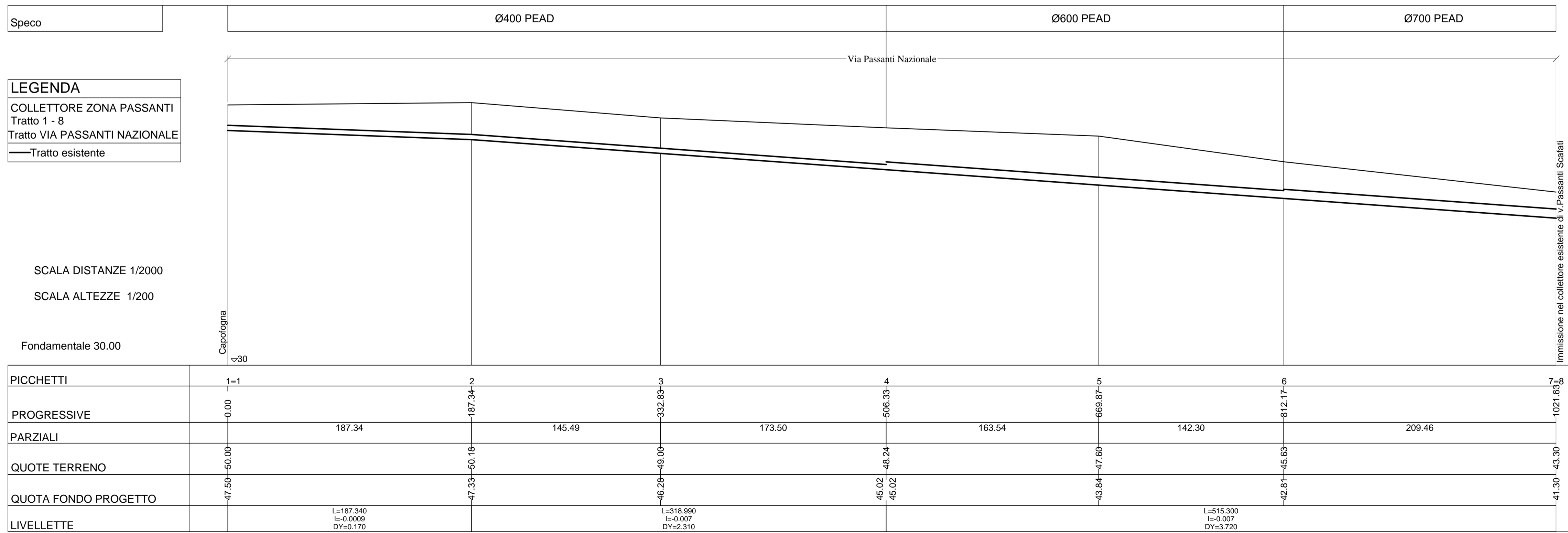
Stralcio planimetrico zona passanti scala 1:2000 Via Passanti Nazionale (Tratto 1 - 8)



LEGENDA

-  Collettore fognia mista esistente
-  Capofognia
-  Verso scorrimento
-  Nodo di intersezione esistente

Profilo longitudinale tratto 1 - 8



LEGENDA
 COLLETTORE ZONA PASSANTI
 Tratto 1 - 8
 Tratto VIA PASSANTI NAZIONALE
 — Tratto esistente

SCALA DISTANZE 1/2000
 SCALA ALTEZZE 1/200
 Fondamentale 30.00



Ambito Distrettuale Sarnese Vesuviano
 Legge 02/12/2015



PATTO PER LA CAMPANIA - SETTORE PRIORITARIO "AMBIENTE"
 INTERVENTO STRATEGICO
 "PIANO DELLA DEPURAZIONE E SERVIZIO IDRICO INTEGRATO"
 Delibera Giunta Regionale della Campania n°732 del 13/12/2016



COMUNE DI BOSCOREALE
ESTENSIONE DELLA RETE FOGNARIA
ZONA PASSANTI

	INT 7310	PROGETTO ESECUTIVO
INGEGNERIA Il Responsabile ing. Domenico Cesare	Elaborato: B3	Titolo: STATO DEI LUOGHI Zona passanti tratto 1-8 Stralcio Planimetrico - Profilo
COLLABORATORI	Scala: VARIE	Revisione 0
ing. Giustino Gabriele  ing. Carmine Bussone	Motivo della revisione EMMISSIONE PER APPROVAZIONE	Data Aprile 2019
	IL PROGETTISTA ing. Domenico Cesare	IL RUP