Tronco 12a-12b da picch. 1 a 27
Tronco 12b-12a da picch. 1 a 31 (Condotta premente)
Scala 1:500

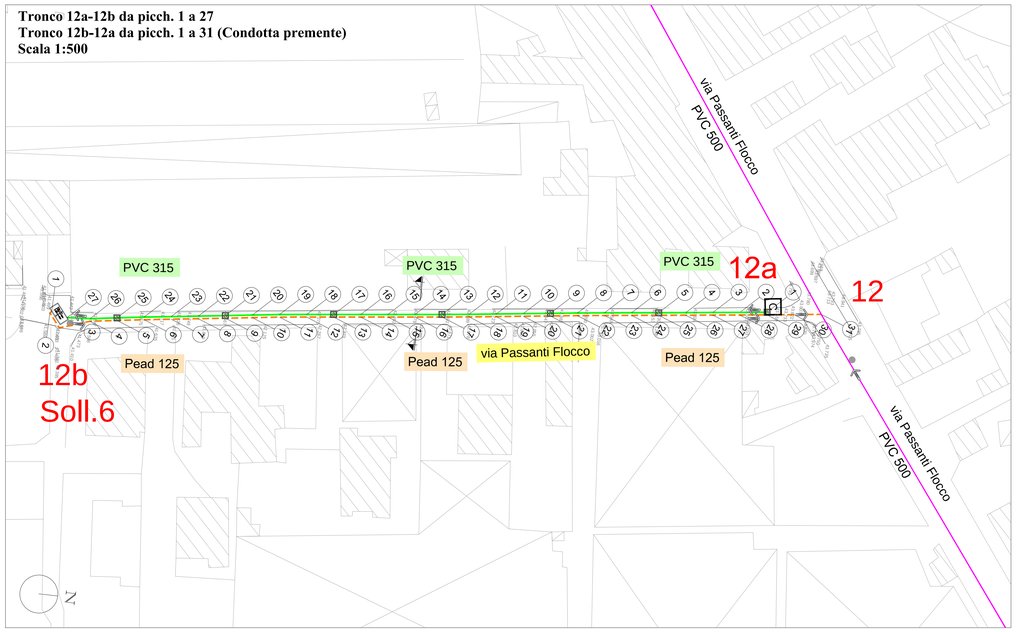

SPECO	PVC De 315
ELEMENTI DELLE LIVELLETTE L=[m] I=[m/m] DY=[m]	L=182.401 I=-0.015209 DY=-2.773
Qnp [l/s]	1.35
Qnm [l/s]	0.45
Vnp [m/s]	0.97
Vnm [m/s]	0.71
GRmax [%]	5.36

CARATTERISTICHE TUBAZIONE	Pead DE 125 PN 16
ELEMENTI DELLE LIVELLETTE L=[m] I=[m/m] DY=[m]	L=180.590 I=-0.012867 DY=-2.313
Qmax [l/s]	2.60
Vmax [m/s]	0.32
J [m/Km]	2.04
Dh [m]	0.37

LEGENDA
COLLETTORE ZONA PASSANTI
Tratto 12a - 12b
Tratto di progetto
Pozzetto in cav

Profilo tronco 12a-12b

SCALA DISTANZE 1/1000

SCALA ALTEZZE 1/100

Fondamentale 30.00

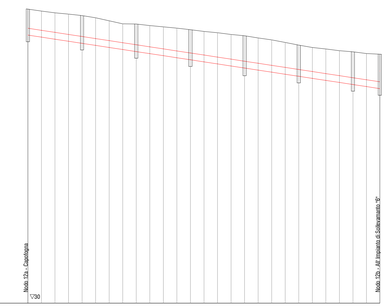

PICCHETTI	1	3	5	7	9	11	13	15	17	19	21	23	25	27
PROGRESSIVE [m]	0.00	13.28	25.88	37.50	50.00	62.50	75.01	87.50	100.00	112.50	125.00	137.50	150.00	162.42
PARZIALI [m]	6.26	6.26	6.25	6.26	6.25	6.25	6.25	6.25	6.25	6.26	6.25	6.26	6.25	
QUOTE TERRENO [mslm]	+43.51	+43.49	+43.37	+43.11	+42.88	+42.75	+42.62	+42.49	+42.34	+42.15	+41.91	+41.73	+41.60	+41.49
QUOTA CIELO TUBAZIONE [mslm]	+42.68	+42.68	+42.56	+42.17	+41.92	+41.73	+41.54	+41.35	+41.19	+40.97	+40.78	+40.59	+40.46	+40.22
QUOTA FONDO TUBAZIONE [mslm]	+42.37	+42.18	+41.99	+41.80	+41.61	+41.42	+41.23	+41.04	+40.85	+40.66	+40.47	+40.28	+40.09	+39.90

CARATTERISTICHE TUBAZIONE	Pead DE 125 PN 16
ELEMENTI DELLE LIVELLETTE L=[m] I=[m/m] DY=[m]	L=180.590 I=-0.012867 DY=-2.313
Qmax [l/s]	2.60
Vmax [m/s]	0.32
J [m/Km]	2.04
Dh [m]	0.37

LEGENDA
COLLETTORE ZONA PASSANTI
Tratto 12b - 12
Tratto di progetto
Pozzetto in cav

Profilo tronco 12b-12 (premente)

SCALA DISTANZE 1/1000

SCALA ALTEZZE 1/100

Fondamentale 30.00

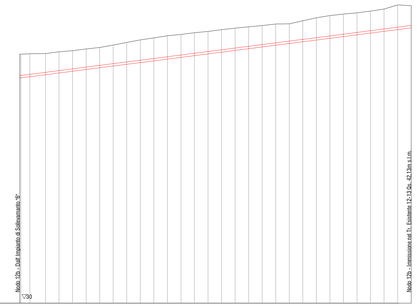

PICCHETTI	1	3	5	7	9	11	13	15	17	19	21	23	25	27	29	31
PROGRESSIVE [m]	0.00	14.43	14.68	26.99	39.49	51.99	64.49	76.99	89.38	105.59	118.68	130.59	143.69	155.59	168.69	180.59
PARZIALI [m]	7.21	6.25	6.25	6.25	6.24	6.25	6.24	6.26	6.24	6.25	6.24	6.24	6.24	6.25		
QUOTE TERRENO [mslm]	+41.69	+41.61	+41.60	+41.73	+41.91	+42.15	+42.34	+42.49	+42.62	+42.75	+42.88	+43.14	+43.27	+43.40	+43.51	+43.73
QUOTA CIELO TUBAZIONE [mslm]	+41.12	+40.93	+40.74	+40.86	+41.02	+41.13	+41.34	+41.50	+41.66	+41.74	+41.86	+42.06	+42.22	+42.38	+42.54	+42.70
QUOTA FONDO TUBAZIONE [mslm]	+40.96	+40.82	+40.78	+40.94	+41.10	+41.26	+41.42	+41.58	+41.74	+41.90	+42.06	+42.22	+42.38	+42.54	+42.70	+42.73

Tronco 15-16 da picch.1 a 72
Scala 1:500

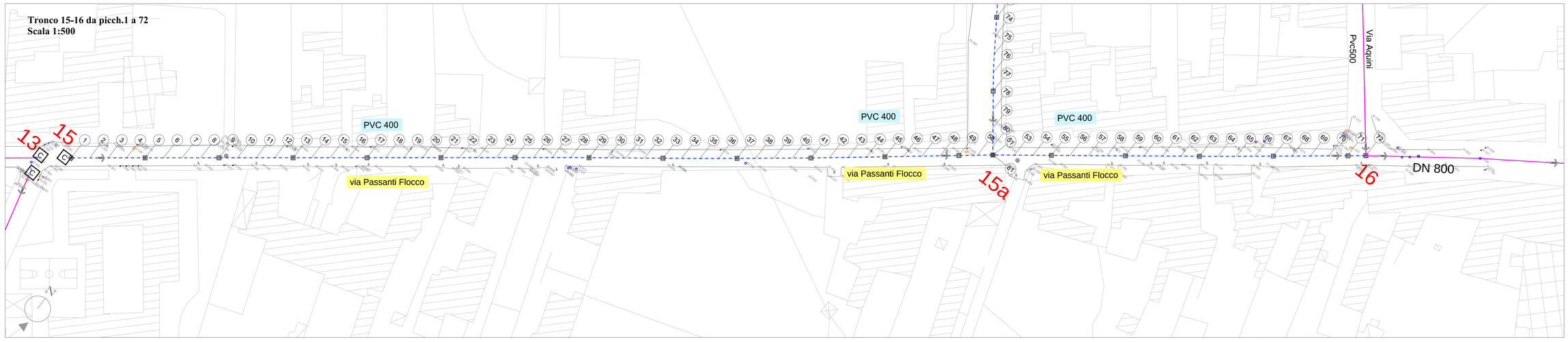

SPECO	PVC De 400	
ELEMENTI DELLE LIVELLETTE L=[m] I=[m/m] DY=[m]	L=427.499 I=-0.002903 DY=-1.270	
Qnp [l/s]	1.32	2.49
Qmax [mc/s]	0.09	0.18
Vmax [m/s]	1.55	1.75
Vnp [m/s]	0.52	0.46
GRmax [%]	47.18	75.79

LEGENDA
COLLETTORE ZONA PASSANTI
Tratto 15 - 16
Tratto di progetto
Pozzetto in cav

Profilo tronco 15-16

SCALA DISTANZE 1/1000

SCALA ALTEZZE 1/100

Fondamentale 30.00

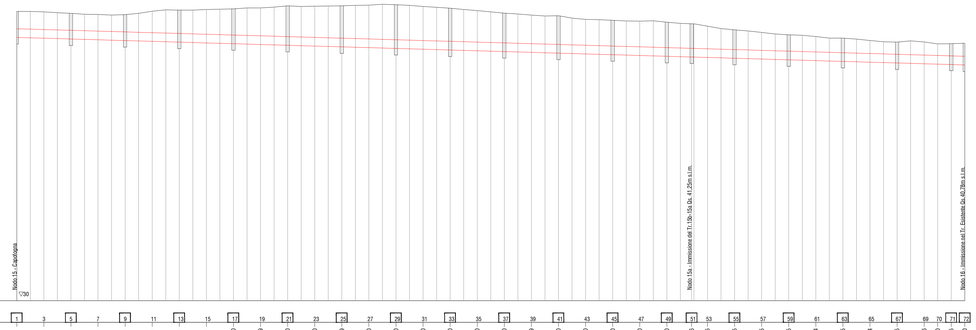

PICCHETTI	1	3	5	7	9	11	13	15	17	19	21	23	25	27	29	31	33	35	37	39	41	43	45	47	49	51	53	55	57	59	61	63	65	67	69	70	71	72
PROGRESSIVE [m]	0.00	12.50	25.00	37.50	50.00	62.50	75.00	87.50	100.00	112.49	125.00	137.50	150.00	162.50	175.00	187.50	200.00	212.50	225.00	237.49	250.00	262.50	275.00	287.50	300.00	311.48	319.73	331.25	343.73	356.25	368.74	381.25	393.74	406.25	418.76	423.00	423.25	427.50
PARZIALI [m]	6.25	6.24	6.25	6.25	6.24	6.25	6.25	6.24	6.25	6.26	6.24	6.25	6.25	6.24	6.25	6.25	6.25	6.25	6.26	6.26	6.25	6.25	6.25	6.24	6.25		6.24	6.26	6.25	6.24	6.26	6.25	6.26	6.25	6.24	6.26	6.25	6.25
QUOTE TERRENO [mslm]	+43.55	+43.53	+43.39	+43.21	+43.29	+43.39	+43.41	+43.44	+43.47	+43.51	+43.61	+43.59	+43.61	+43.64	+43.66	+43.59	+43.59	+43.39	+43.27	+43.19	+43.15	+42.98	+42.94	+42.90	+42.85	+42.79	+42.67	+42.50	+41.59	+41.56	+42.27	+42.19	+42.12	+42.01	+41.93	+41.78	+43.03	+43.25
QUOTA CIELO TUBAZIONE [mslm]	+42.55	+42.51	+42.48	+42.44	+42.40	+42.37	+42.33	+42.30	+42.25	+42.15	+42.15	+42.15	+42.11	+42.08	+42.04	+41.97	+41.93	+41.90	+41.86	+41.82	+41.73	+42.39	+42.36	+42.32	+42.28	+41.62	+41.62	+41.59	+41.56	+41.52	+41.48	+41.42	+41.41	+41.37	+41.33	+41.94	+42.65	+42.90
QUOTA FONDO TUBAZIONE [mslm]	+42.15	+42.11	+42.08	+42.04	+42.00	+41.97	+41.93	+41.90	+41.86	+41.82	+41.79	+41.75	+41.71	+41.68	+41.64	+41.61	+41.57	+41.53	+41.50	+41.46	+41.42	+41.39	+41.36	+41.32	+41.28	+41.25	+41.22	+41.19	+41.15	+41.12	+41.08	+41.04	+41.01	+40.97	+40.93	+41.54	+42.25	+42.50

LEGENDA

- Collettorore fogna mista di progetto
- Collettore fogna nera di progetto
- Collettore fogna esistente
- Collettore fogna esistente da rifunzionalizzare
- Canale Conte Sarno
- Confine Comunale
- Impianto di sollevamento
- D — Manufatto di derivazione di progetto
- C — Capofogna
- P — Pozzetto di immissione premente
- A — Allaccio
- Verso scorrimento
- 01 — Numerazione tratti di fognatura
- Sc — Recapito rete fognaria Scafati
- P — Recapito rete fognaria Scafati - Pompei

REGIONE CAMPANIA

Ambito Distrettuale Sarnese Vesuviano
Legge 02/12/2015

GORI

PATTO PER LA CAMPANIA - SETTORE PRIORITARIO "AMBIENTE"
INTERVENTO STRATEGICO
"PIANO DELLA DEPURAZIONE E SERVIZIO IDRICO INTEGRATO"
Delibera Giunta Regionale della Campania n°732 del 13/12/2016

COMUNE DI BOSCOREALE
ESTENSIONE DELLA RETE FOGNARIA
ZONA PASSANTI

GORI

INGEGNERIA
Il Responsabile
ing. Domenico Cesare

COLLABORATORI

INT 7310

PROGETTO ESECUTIVO

Elaborato:
C4.4

Scala:
VARIE

Titolo:
OPERE DI PROGETTO
via Passanti Flocco Tratto 15-16
via Passanti Flocco Tratto 12a-12b/ 12b-12a:
Stralci planimetrici e Profili

CONSULENZA
ing. Gaetano Gabriele
TD STUDIO PROGETTO srl
ing. Carmine Bussone

Revisione	Motivo della revisione	Data
0	EMISSIONE PER APPROVAZIONE	Aprile 2019
1	VERIFICA PROGETTO	Maggio 2019

IL PROGETTISTA
ing. Domenico Cesare

IL RUP