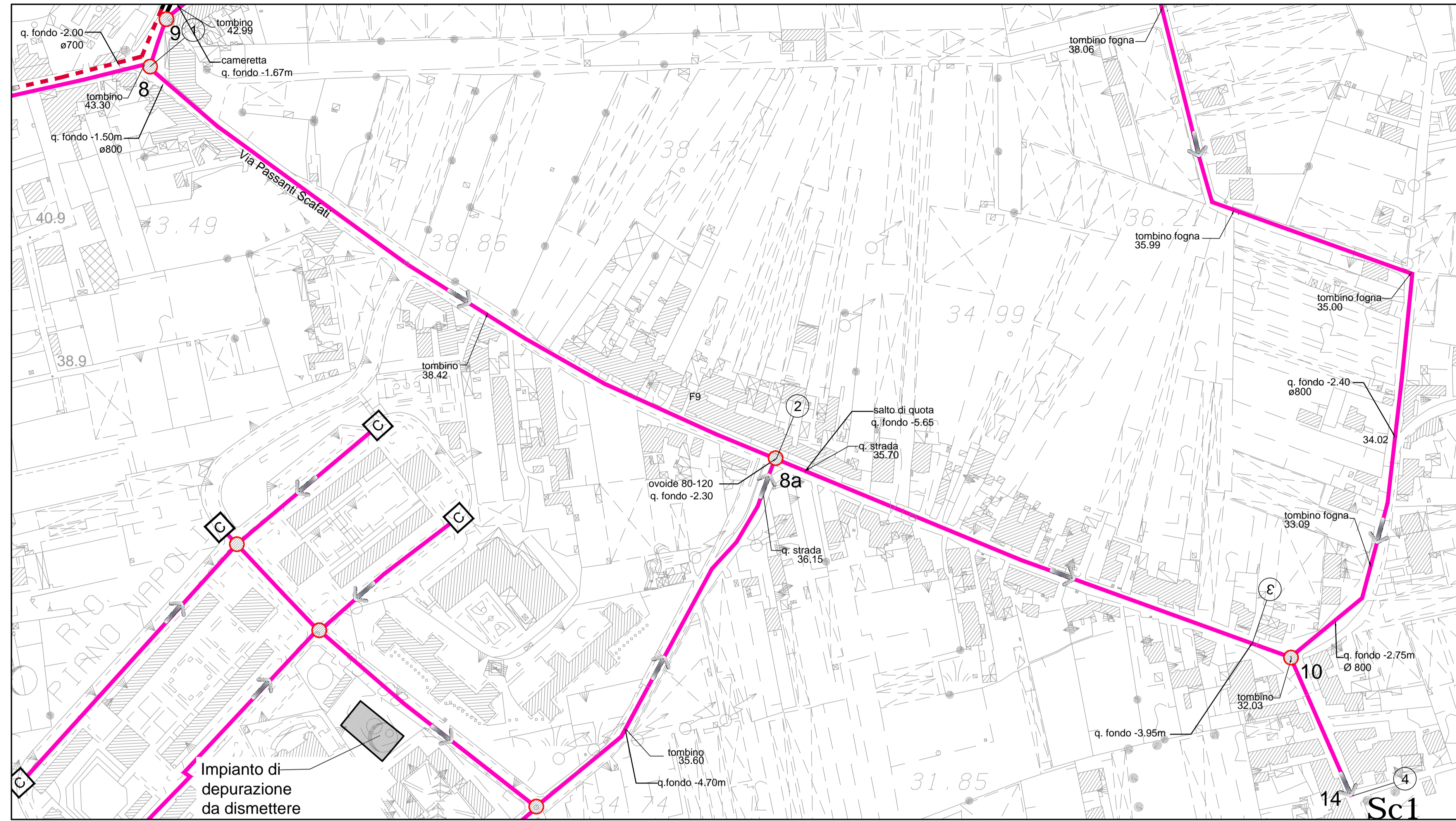
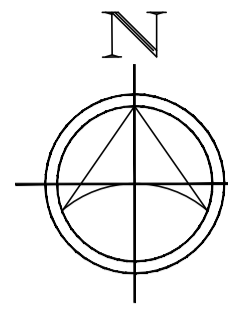


Stralcio planimetrico zona Passanti scala 1:2000 Tratti 8 - 14

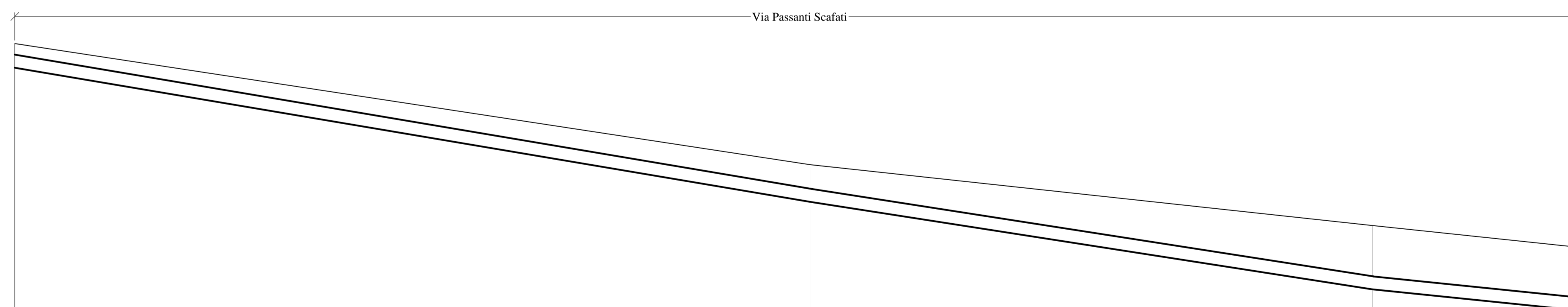


LEGENDA

- Collettore fogna mista esistente
- Capofogna
- Verso scorrimento
- Nodo di intersezione esistente
- Recapito rete fognaria di Scafati

Profilo longitudinale tratto 8 - 14

Speco	OVOIDALE 80 X120
-------	------------------



LEGENDA

COLLETTORE ZONA PASSANTI
Tratto 8 - 14

— Tratto esistente

SCALA DISTANZE 1/2000

SCALA ALTEZZE 1/200

Fondamentale 10.00

PICCHETTI	1					
PROGRESSIVE	0+00					
PARZIALI		493.05		348.50		131.79
QUOTE TERRENO	-41.80 -43.30					
QUOTA FONDO PROGETTO						
LIVELLETTE		L=493.050 I=-0.017 DY=8.299	L=348.500 I=-0.015 DY=5.420	L=131.790 I=-0.011 DY=1.350		



Ambito Distrettuale Sarnese Vesuviano
Legge 02/12/2015



PATTO PER LA CAMPANIA - SETTORE PRIORITARIO "AMBIENTE"
INTERVENTO STRATEGICO
"PIANO DELLA DEPURAZIONE E SERVIZIO IDRICO INTEGRATO"
Delibera Giunta Regionale della Campania n°732 del 13/12/2016



COMUNE DI BOSCOREALE
ESTENSIONE DELLA RETE FOGNARIA
ZONA PASSANTI

	INT 7310	PROGETTO ESECUTIVO
INGEGNERIA Il Responsabile ing. Domenico Cesare	Elaborato: B6	Titolo: STATO DEI LUOGHI Zona passanti tratto 8-14 Stralcio Planimetrico - Profilo
COLLABORATORI	Scala: VARIE	Revisione 0
CONSULENZA ing. Gaetano Gabriele ing. Carmine Boscone	IL PROGETTISTA ing. Domenico Cesare	Motivo della revisione EMISSIONE PER APPROVAZIONE
		Data Aprile 2019
		IL RUP