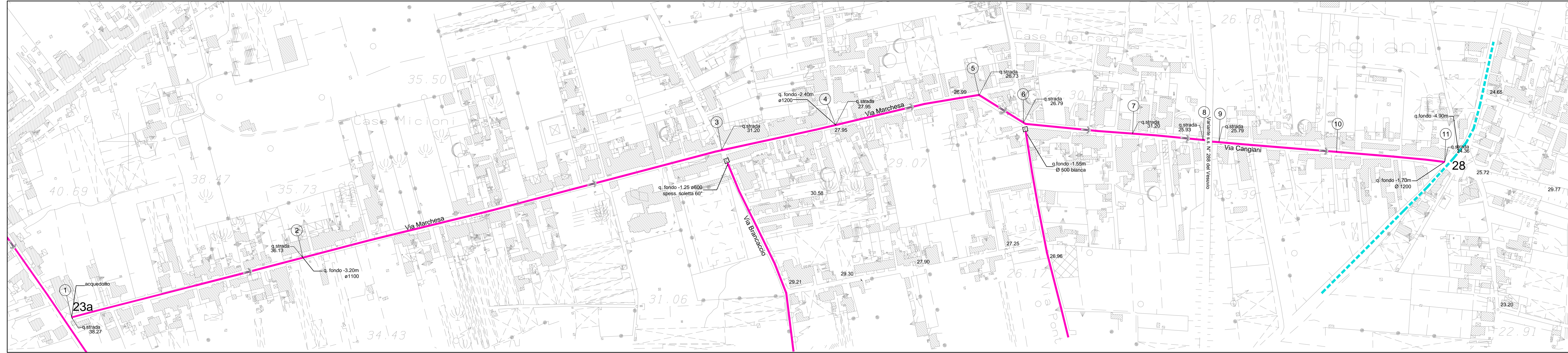
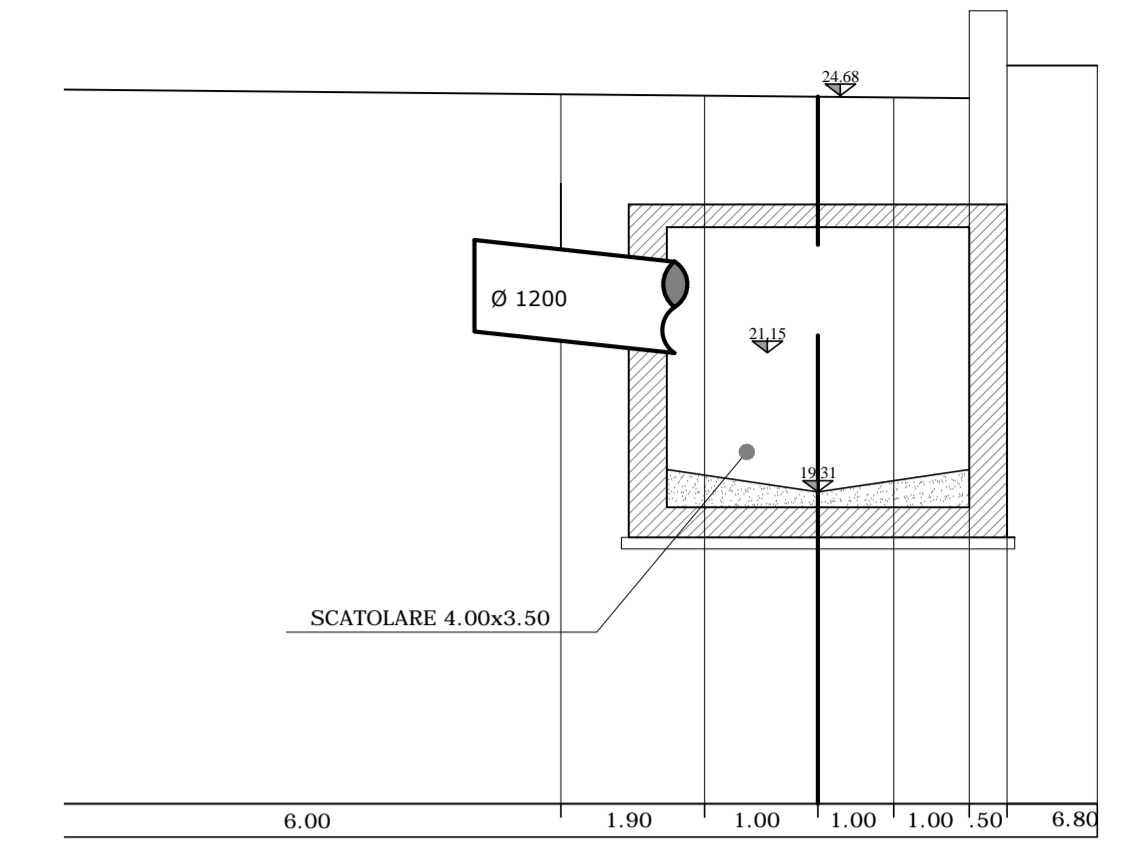


Stralcio planimetrico zona passanti scala 1:2000
Tratto Via Marchese - Via Cangiani Tratto(23a - 28)



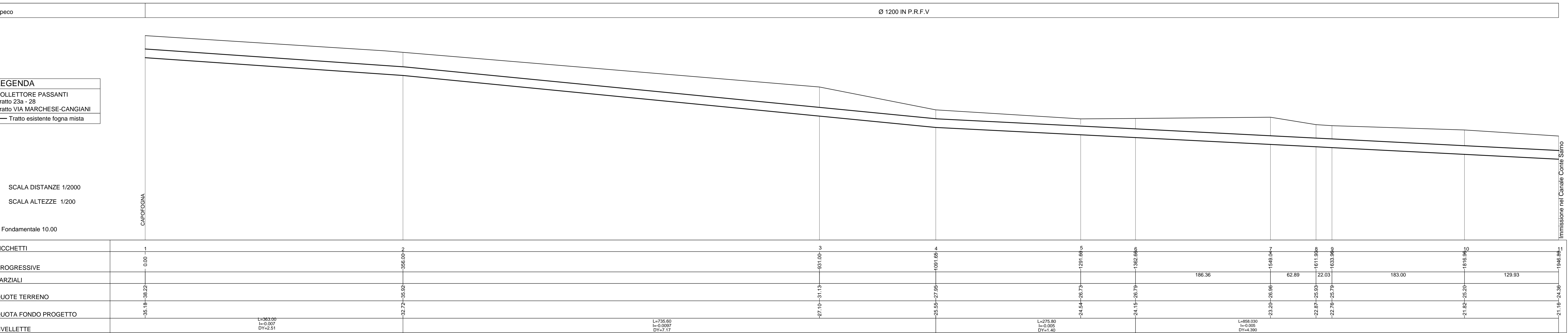
Sezione A-A scala 1:100



LEGENDA

- Collettore fogna mista esistente
- Canale Conte Sarno
- Capofogna
- Verso scorrimento
- Nodo di intersezione esistente

Profilo longitudinale tratto 23a - 28



- LEGENDA
- COLLETTORE PASSANTI
 - Tratto 23a - 28
 - Tratto VIA MARCHESE-CANGIANI
 - Tratto esistente fogna mista

SCALA DISTANZE 1/2000
SCALA ALTEZZE 1/200
Fundamentale 10.00

Ambito Distrettuale Sarnese Vesuviano **GORI**
Legge 02/12/2015

PATTO PER LA CAMPANIA - SETTORE PRIORITARIO "AMBIENTE"
INTERVENTO STRATEGICO
"PIANO DELLA DEPURAZIONE E SERVIZIO IDRICO INTEGRATO"
Delibera Giunta Regionale della Campania n°732 del 13/12/2016



COMUNE DI BOSCOREALE
ESTENSIONE DELLA RETE FOGNARIA
ZONA PASSANTI

GORI	INT 7310	PROGETTO ESECUTIVO	
	Elaborato:	Titolo:	
INGEGNERIA Il Responsabile ing. Domenico Cesare	B5	STATO DEI LUOGHI Zona passanti tratto 23a-28 Stralcio Planimetrico - Profilo	
	Scale: VARIE	Revisore:	
COLLABORATORI ing. Gaetano Gabriele TD ing. Carmine Basone	CONSULENZA	Motivo della revisione	Data
	ing. Carmine Basone	EMMISSIONE PER APPROVAZIONE	Aprile 2019
Il PROGETTISTA ing. Domenico Cesare		IL RUP	